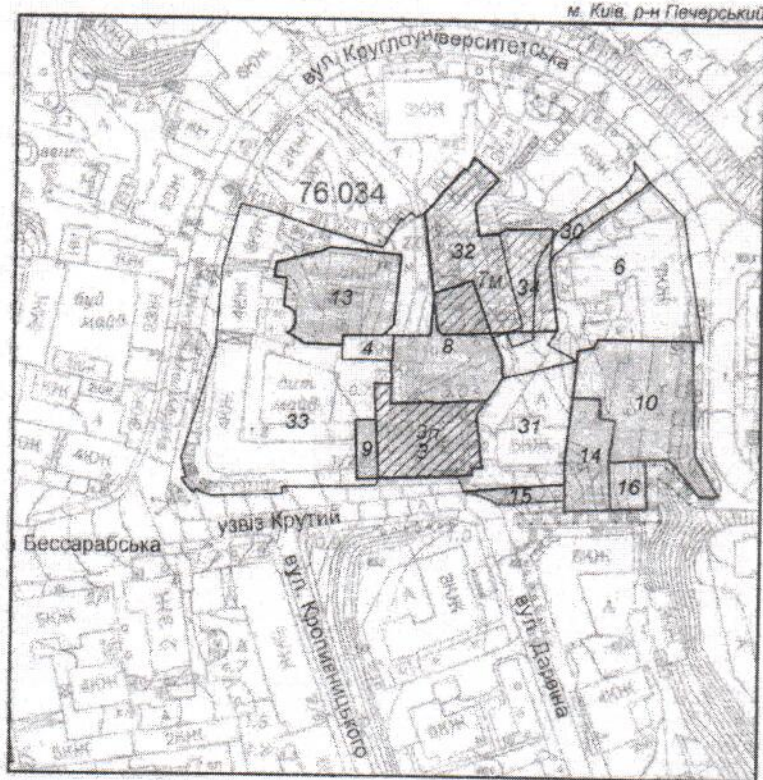


# ЧЕРГОВИЙ КАДАСТРОВИЙ ПЛАН




Витяг з бази даних ПК "Кадастр" від 10.04.2013р.




Масштаб 1:2000

## УМОВНІ ПОЗНАЧЕННЯ

Земельні ділянки, на які зареєстровано:

-  документ на право користування чи володіння
-  технічний звіт по інвентаризації
-  проект відведення; погодження місця розташування

Спеціальні та кадастрові зони

- 76.034. Номери кадастрових кварталів
-  Межі районів

Виконавець  Юсупова В.А.

\*Черговий план м.Києва ведеться з 1995 року



2 347010 837010

Замовлення № 3701

## РЕЄСТР ЗЕМЕЛЬНИХ ДІЛЯНОК

## Черговий план.

Код ділянки	Землекористувачі	Адреса ділянки	Опис ділянки	Вид права	Дата закінч. права
76.034.003	Головне управління житлового забезпечення виконавчого органу Київської міської ради (Київської міської державної адміністрації)	узвіз Крутий, 3	Виробниче житлово-ремонтне об'єднання	Постійне користування	
76.034.004	Комунальне підприємство "Київжитлоспецексплуатація"	вул. Круглоуніверситетська, 2/1б	Виробниче житлово-ремонтне об'єднання		
76.034.005	Комунальне підприємство по утриманню житлового господарства Печерського р-ну м.Києва "Печерськежитло"   Приватне підприємство "Добрий шлях"   Фізична особа   Фізична особа	вул. Круглоуніверситетська, 14			
76.034.008	Товариство з обмеженою відповідальністю "Кармен-Інвест"	узвіз Крутий, 3а		Оренда на 25 років	16.08.2029
76.034.009	Товариство з обмеженою відповідальністю "БЦ ДІАМАНТ ХОЛ"	вул. Круглоуніверситетська, 2/1		Власність	
76.034.010	Товариство з обмеженою відповідальністю "Вейс"	перетин вул.Круглоуніверситетської та узвозу Крутого, 16/7		Оренда на 1 рік (термін дії скінчився)	07.02.2009
76.034.013	Товариство з обмеженою відповідальністю "Торгівельно-промислова компанія "Каскад-Імлекс"	вул. Круглоуніверситетська, 4 літ. "Б", 6 літ. "Б"		Оренда на 24 роки	31.12.2027
76.034.014	Товариство з обмеженою відповідальністю "КОМПАНІЯ З УПРАВЛІННЯ АКТИВАМИ ЕФЕКТИВНІ ІНВЕСТИЦІ"	узвіз Крутий, 7		Власність	
76.034.015	Товариство з обмеженою відповідальністю "МІКОМ-ХАУС"	узвіз Крутий, 7		Оренда на 2 роки (термін дії скінчився)	02.09.2005
76.034.016	Товариство з обмеженою відповідальністю "МІКОМ-ХАУС"	узвіз Крутий, 7		Оренда на 2 роки (термін дії скінчився)	02.09.2005
76.034.030	Землі не надані у власність чи користування		Продаж		
76.034.031	Комунальне підприємство по утриманню житлового господарства Печерського р-ну м.Києва "Печерськежитло"	узвіз Крутий, 5			
76.034.032	Комунальне підприємство по утриманню житлового господарства Печерського р-ну м.Києва "Печерськежитло"	узвіз Крутий	Гараж		
76.034.033	Комунальне підприємство по утриманню житлового господарства Печерського р-ну м.Києва "Печерськежитло"	узвіз Крутий, вулиця Круглоуніверситетська, 2/1, 4, 6			
76.034.034	Комунальне підприємство по утриманню житлового господарства Печерського р-ну м.Києва "Печерськежитло"	узвіз Крутий, 5			

## Ділянки, що знаходяться на стадії розробки оформлення прав.

Код ділянки	Землекористувачі	Адреса ділянки	Стадія	Дата закінч. стадії
76.034.003п	Товариство з обмеженою відповідальністю "Розвиток та традиції українського мистецтва"	узвіз Крутий, 3а (літ.Б)	Проект: Оренда на 1 рік	
76.034.007м	Товариство з обмеженою відповідальністю "РЕМАКС ГРУП"	узвіз Крутий, 3-5	Попереднє погодження	